

## CONSILIUL LOCAL AL ORAȘULUI BĂILE OLĂNEȘTI

Str.1 Decembrie, nr.1, Băile Olănești, județul Vâlcea, România  
Tel/fax: 0250/775099; 0250/775012, E-mail: primariabaileolanesti@yahoo.com

### HOTĂRÂREA NR. 101

#### *Modificarea si completarea HCL nr. 42/30.05.2011 privind stabilirea zonelor pentru desfășurarea comerțului ambulant stradal*

*Consiliul Local al orașului Băile Olănești, județul Vâlcea, întrunit în ședința ordinară din data de 26.08.2022 la care au participat un număr de 12 consilieri locali din totalul de 13 în funcție.*

În conformitate cu prev. art. 123 alin. (1) din O.U.G nr.57/2019 privind Codul administrativ, cu votul majorității consilierilor în funcție, a fost aleasă președinte de ședință doamna Nicolăescu Sanda-Lucia.

Văzând proiectul de hotărâre, raportul de aprobare al Primarului orașului Băile Olănești asupra proiectului de hotărâre, avizul de legalitate dat de secretarul orașului, precum și rapoartele de avizare ale comisiilor pe domenii de specialitate ale Consiliului Local al orașului Băile Olănești.

Având în vedere referatul nr. 10193/24.08.2022, prin care compartimentul Impozite și taxe propune modificarea și completarea HCL nr. 42/30.05.2011 privind stabilirea și aprobarea zonelor pentru desfășurarea comerțului ambulant stradal, în sensul extinderii zonelor de comerț.

Ținând cont de Hotărârea Consiliului Local nr. 20/09.08.1999 privind aprobarea domeniului public al orașului Băile Olănești, cu modificările și completările ulterioare, precum și de Anexa nr. 5 la HG nr.1362/2001 privind atestarea domeniului public al orașului Băile Olănești, modificată și completată prin HG nr. 700/2003 și HG nr.868/2006.

În conformitate cu prevederile: OG nr. 99/2000 privind comercializarea serviciilor și produselor de piață, aprobată prin Legea nr.650/2002, republicată, cu modificările și completările ulterioare; Legii nr. 350/2001 privind amenajarea teritoriului și urbanismul; Legii nr. 52/2003 privind transparența decizională.

Întrunindu-se cvorumul necesar cu votul a două treimi din numărul consilierilor în funcție, respectiv: voturi "pentru"= 12.

*În temeiul prevederilor art. 129 alin. 1 și art. 139 alin.3 lit.g, coroborat cu art.196 alin.(1) lit. "a", din OUG nr.53/2019 privind Codul administrativ, consiliul local:*

### HOTĂRĂȘTE:

Art.1 – 1) Se aprobă modificarea și completarea HCL nr. 42/30.05.2011 privind stabilirea zonelor pentru desfășurarea comerțului ambulant stradal, în sensul includerii ca zone de comerț ambulant stradal a următoarelor spații, evidenciate în

cuprinsul schitelor cadastrale potrivit Anexelor nr. 1-5 la prezenta hotarare, care constituie parte integranta a acesteia, dupa cum urmeaza:


- strada Trandafirilor, pct. Statie autobuz – 20 mp;
- strada Trandafirilor, pct. “Librarie/Cicomar” – 13 mp;
- strada Bailor, pct. “Stogu” – 13 mp;
- strada Mihai Eminescu, pct. “Pensiune Rubin” – 7 mp;
- strada Mihai Eminescu, pct. Pensiune Izvoare” - 25 mp.
- înlocuire pct.11 al Anexei „Plaje 3 Bis” cu 30 mp zonă perimetru str.Bailor-Parcare supraetajata, partea dreapta
- Aduugarea pct.12 „zona libera Aleea Trandafirilor-partea centrala- 50 mp

**Art.2** – Celelate prevederi ale *HCL nr. 42/30.05.2011 privind stabilirea zonelor pentru desfășurarea comerțului ambulant stradal, raman neschimbate.*

**Art.4** – Se împuternicește cu aducerea la îndeplinire a prezentei hotărâri Primarul orașului Băile Olănești prin compartimentele din cadrul aparatului de specialitate.

Prezenta hotărâre se comunică Primarului, compartimentelor de specialitate din cadrul primăriei, Instituției Prefectului județului Vâlcea și se aduce la cunoștință publică în condițiile legii.


**PREȘEDINTE DE ȘEDINȚĂ,**  
*Nicolăescu Sanda-Lucia*



*Avizat legalitate,*  
**SECRETAR G-RAL,**  
*jr.Mihalcea Marian*

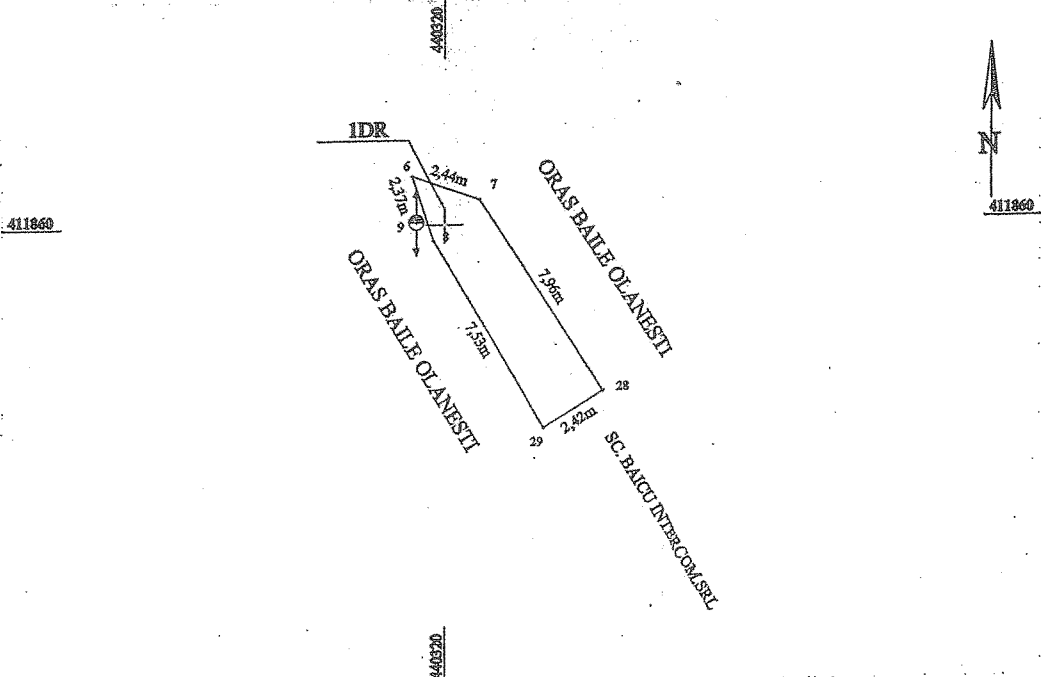
*Băile Olănești, 26 august 2022*

ANEXA 1 - HCL 101/2022




Plan de amplasament si delimitare a imobilului  
SCARA 1:200

Nr. Cadastral	Suprafata masurata a imobilului (m.p.)	Adresa imobilului:
	20	Loc. Livada
Nr. Cartea funciara		Unitatea Administrativ Teritoriala (UAT)
		BAILE OLANESTII - INTRAVILAN



A. Date referitoare la teren			
Nr. Parcela	Categorie de folosinta	Suprafata (mp)	Mentii
I	DR	20	Limite neamaterizate
Total		20	
B. Date referitoare la constructii			
Cod	Destinatia	Suprafata construita la sol (mp)	Mentii
Total			
Suprafata totala masurata a imobilului = 20 m.p.			
Suprafata totala din act = ..... m.p.			
<p>Executant,</p> <p>Confirm executarea masuratorilor la teren, corectitudinea inlocuirii documentatiei cadastrale si corespondenta acesteia cu realitatea din teren</p> <p>HAICAN VLAD ANDREI SERIA RO-VL-F CATEGORIA B NR.0118</p> <p>Vlad-Andrei Haican</p> <p>Semnat digital de Vlad-Andrei Haican Data: 2020.08.04 113428 +03'00'</p> <p>Data: 03.08.2020</p>		<p>Inspector,</p> <p>Confirm introducerea imobilului in baza de date integrata si atribuirea numarului cadastral</p> <p>Semnatura si peraza</p> <p>Data: _____</p> <p>Stampila BCPI</p>	

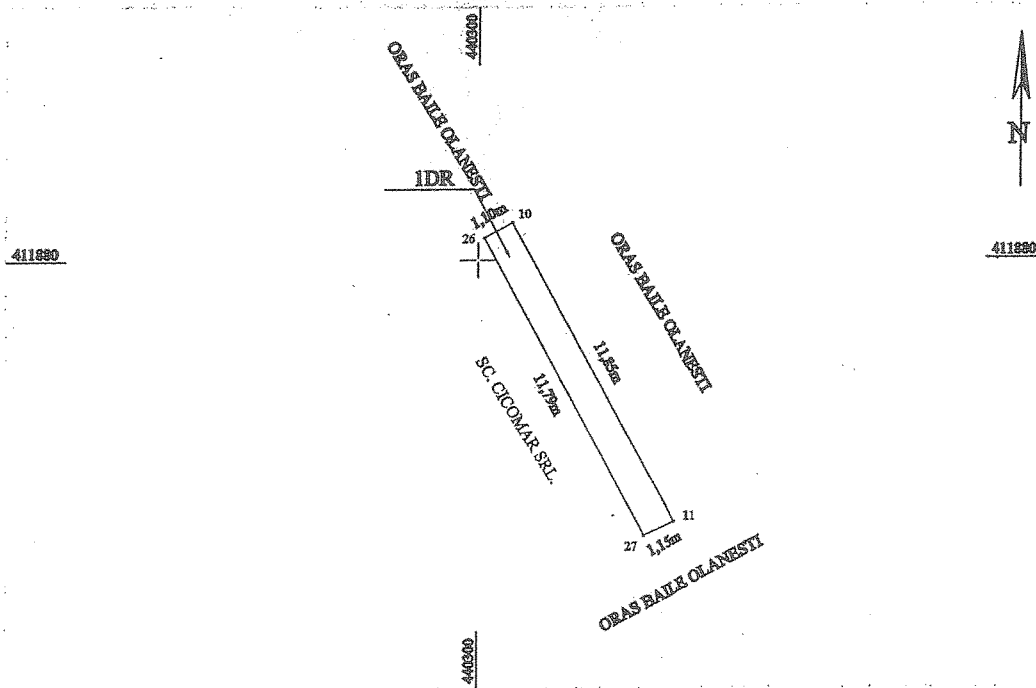
ANEXA 2 - HCL 101/2022



Plan de amplasament și delimitare a imobilului

SCARA 1:200

Nr. Cadastral	Suprafața măsurată a imobilului (m.p.)	Adresa imobilului:
	13	Loc. Livadia
Nr. Cartea funciara	Unitatea Administrativ Teritorială (UAT)	
	BAILE OLANEȘTI-INTRAVILAN	




A. Date referitoare la teren			
Nr. Parcela	Categorie de folosință	Suprafața (mp)	Mențiuni
1	IDR	13	Limite nematerializate.
Total		13	
B. Date referitoare la construcții			
Cod	Destinația	Suprafața construită la sol (mp)	Mențiuni
Total			

Suprafața totală măsurată a imobilului = 13m.p.  
Suprafața totală din act = ..... m.p.

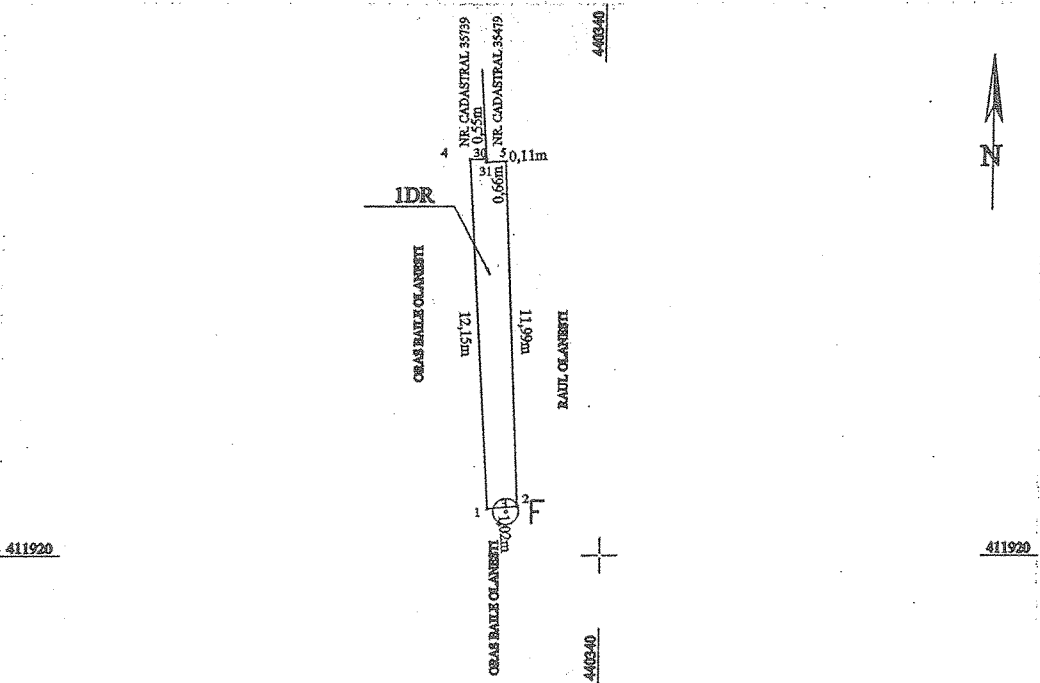
<p>Executant,</p> <p>Confirm executarea măsurătorilor în teren, corectitudinea întocmirii documentației cadastrale și corespundența acesteia cu realitatea din teren</p> <p><b>HAICAN VLAD ANDREI</b> SERIA RO-VL-F CATEGORIA B NR.0118</p> <p>Vlad-Andrei Haican</p> <p>Semnat digital de Vlad-Andrei Haican Data: 2020.08.04 11:33:45 +03'00'</p> <p>Stampila ECPI</p>	<p>Inspector,</p> <p>Confirm introducerea imobilului în baza de date integrată și atribuirea numărului cadastral</p> <p>Semnatura și parafă</p> <p>Data: _____</p>
--	--

ANEXA 3 - HCL 10/2020



Plan de amplasament si delimitare a imobilului  
SCARA 1:200

Nr. Cadastral	Suprafata masurata a imobilului (m.p.)	Adresa imobilului:
	13	Lca. Livadia
Nr. Cartea funciara		Unitatea Administrativ Teritoriala (UAT)
		BAILE OLANESTI - INTRAVILAN



A. Date referitoare la teren

Nr. Parcela	Categorie de folosinta	Suprafata (mp)	Mentii
1	DR	13	Limite nematerializate.
Total		13	


B. Date referitoare la constructii

Cod	Destinatia	Suprafata construita la sol (mp)	Mentii
Total			

Suprafata totala masurata a imobilului = 13 mp.  
Suprafata totala din act = .... m.p.

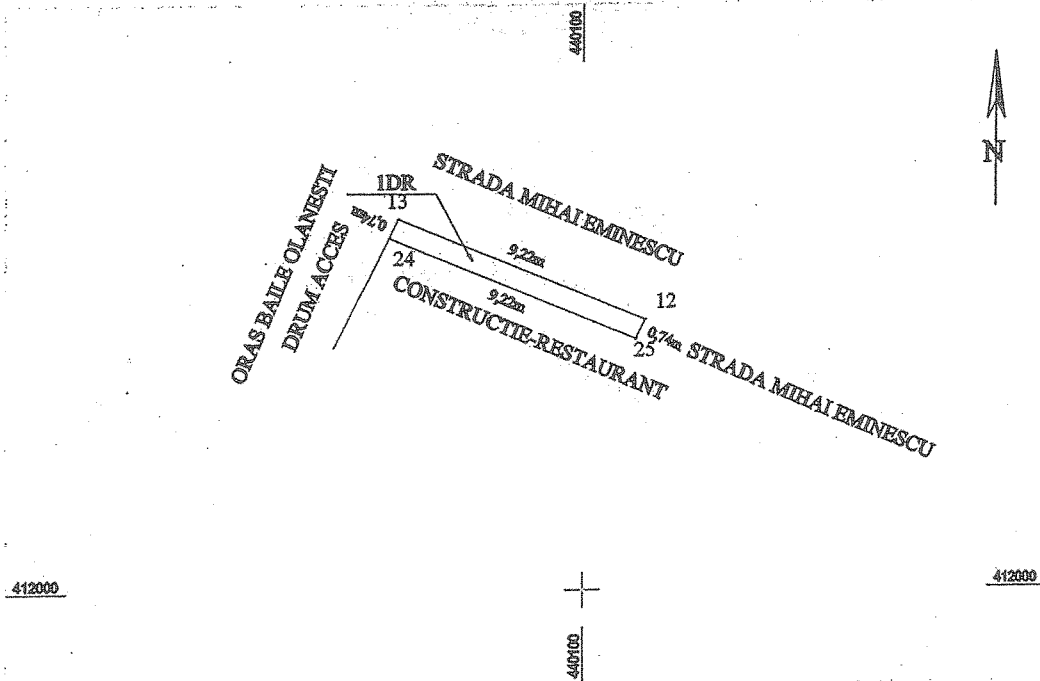
<p>Executant,</p> <p>Confirm executarea masuratorilor la teren, corectitudinea intrucerii documentatiei cadastrale si corespondenta acesteia cu realitatea din teren</p> <p>HAICAN VLAD ANDREI SERIA RO-VL-F CATEGORIA B NR.0118</p> <p>Vlad-Andre Haican</p> <p>Semnat digital de Vlad-Andre Haican Data: 2020.08.04</p> <p>Data: 03.08.2020</p>	<p>Inspector,</p> <p>Confirm introducerea imobilului in baza de date integrata si atribuirea numarului cadastral</p> <p>Semnatura si parafa</p> <p>Data: _____</p> <p>Stampila BCFI</p>
---	---

ANEXA 4 - HCL 104/2020




Plan de amplasament si delimitare a imobilului  
SCARA 1:200

Nr. Cadastral	Suprafata masurata a imobilului (m.p.)	Adresa imobilului:
	7	Loc. Livada
Nr. Cartea funciara		Unitatea Administrativ Teritoriala (UAT)
		BAILE OLANESTI - INTRAVILAN



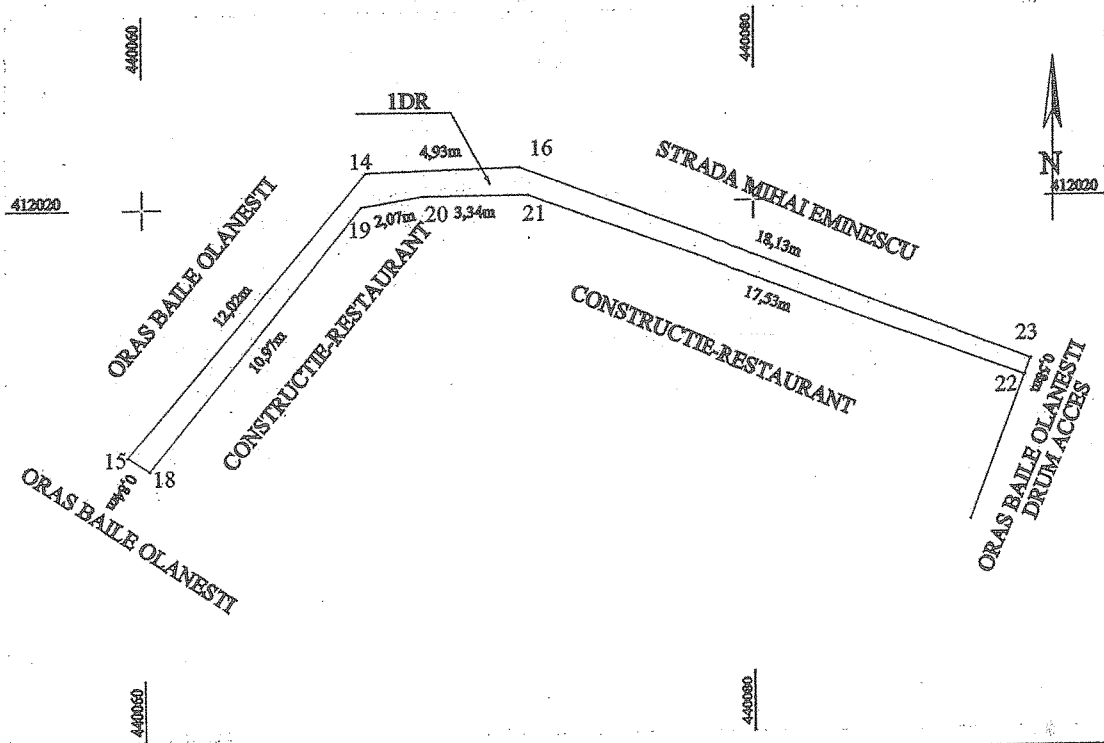
A. Date referitoare la teren			
Nr. Parcela	Categorie de folosinta	Suprafata (mp)	Limita
1	DR	7	Limite nematerializate.
Total		7	
B. Date referitoare la constructii			
Cod	Destinatia	Suprafata construita la sol (mp)	Limita
Total			
Suprafata totala masurata a imobilului = 7 m.p. Suprafata totala din act = ..... m.p.			
<p>Executant,</p> <p>Confirm executarea masuratorilor la teren, corectitudinea intocmirii documentatiei cadastrale si corespondenta acesteia cu realitatea din teren</p> <p>HAICAN VLAD ANDREI SERIA RO-VL-F CATEGORIA B NR.0118</p> <p>Vlad-Andrei Semnat digital de Vlad-Andrei Haican Data: 2020.08.04 11:39:54+03'00'</p> <p>Data: 03.08.2020</p>		<p>Inspector,</p> <p>Confirm introducerea imobilului in baza de date integrata si atribuirea numarului cadastral</p> <p>Semnatura si paraşa</p> <p>Data: _____</p> <p>Stampila BCFI</p>	

ANEXA 5 - HCL 101/2022



Plan de amplasament si delimitare a imobilului  
SCARA 1:200

Nr. Cadastral	Suprafata masurata a imobilului (m.p.)	Adresa imobilului:
	25	Loc. Livadia
Nr. Cartea funciara		Unitatea Administrativ Teritoriala (UAT)
		BAILE OLANESTI - INTRAVILAN



A. Date referitoare la teren			
Nr. Parcela	Categorie de folosinta	Suprafata (mp)	Marimi
1	DR	25	Limite nematerializate
Total		25	
B. Date referitoare la constructii			
Cod	Destinatia	Suprafata construita la sol (mp)	Marimi
Total			
Suprafata totala masurata a imobilului = 25 mp.			
Suprafata totala din act = ..... m.p.			
<p>Executant,</p> <p>Confirm executarea masuratorilor la teren, corectitudinea intocmirii documentatiei cadastrale si corespondenta acesteia cu realitatea din teren</p> <p>Semnatura si stampila <b>HAICAN VLAD ANDREI</b> SERIA RO-VL-F MRO118</p> <p>Semnat digital de Vlad-Andrei Haican Data:</p>		<p>Inspector,</p> <p>Confirm introducerea imobilului in baza de date integrata si atribuirea numarului cadastral</p> <p>Semnatura si parafa</p> <p>Data: _____</p>	